



BOBLEN

Brøndby

Klubblad for
Frømandsklubben Kon-Tiki

Januar 2012

40. Årgang nr. 1



En kold jomfru

Indhold:

* Dykkerfund	1
* Indeks	2
* Leder	3
* Pouls vrag.....	4
* Marinearkæologisk rapport.....	6
* DSF-kontingent.....	12
* Generalforsamling	13
* Aktivitetskalender	14
* Opslagstavlen	15
* Udvalg og bestyrelse i Kon-Tiki	16-17
BAGSIDEN	18

Dead-line:

18. januar 2012

Frømandsklubben

Kon-Tiki

Adresse Hermosagård
Bygaden 82
Brøndbyvester
2605 Brøndby

Hjemmeside www.kon-tiki.dk

E-mail kon-tiki@kon-tiki.dk

DanskeBank 1551 - 8226717

CVR 30963792



BOBLEN er frømandsklubben Kon-Tiki's månedlige medlemsblad.

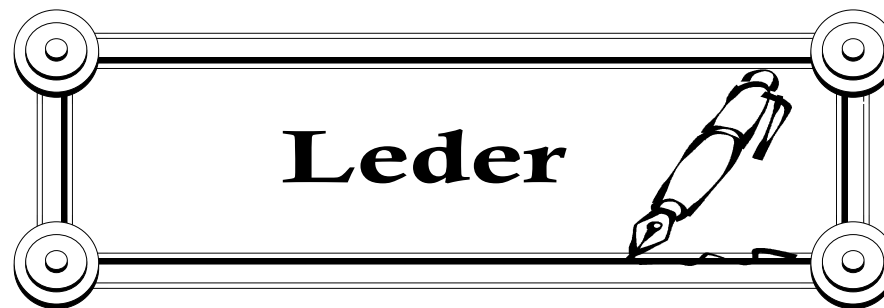
Tryk: Brøndby Rådhus

Ansvarshavende redaktør:

Ralf Norman Svendsen
Dronningborgvej 45
2770 Kastrup

Tlf.: 32 50 03 53, mobil 28 11 47 00

E-mail: redaktion@kon-tiki.dk



Godt Nytår til alle!

Tiden nærmer sig for den ordinære generalforsamling - mød op til en hyggelig og konstruktiv aften i klubben onsdag d. 8. februar!

I skrivende stund er klubbens site blevet overført til anden server, hvorfor jeg ikke mere har muligheder for at opdatere hjemmesiden. Sidste opdatering for undertegnedes hånd var 11.12.11.

Jeg ønsker det nye IT-udvalg held og lykke fremover 😊

Dette nummer giver en interessant fremstilling af alt det der rører sig i kølvandet på det genfundne "Svenskerne." Det drejer sig om en gengivelse af indholdet fra "Marinarkæologisk besigtigelse af skibsvrag udfør Strandmøllen" udgivet af Vikingskibs Museet af *Mikkel H. Thomsen*.

Jeg ønsker læserne rigtig god fornøjelse.

Den gamle redacteur

Poul's vrag

Årets sidste dyk året 2006 foregik også ud fra Strandmøllen, og jeg var så heldig at have Poul som makker.

Vi blev sejlet et godt stykke ud og meningen var, at vi så ville svømme ind til land derfra.

Jeg havde lånt en flaske og der var 180 bar på. Det viste manometeret i hvert fald, men jeg skulle blive klogere. Ca. halvvejs ind til land havde jeg ikke mere luft og trækker reserven, men stadig ingen luft. Jeg signalerede til Poul, at vi skal gå op. Da vi når op forklarer jeg ham min situation med hensyn til luft. Poul prøver derefter også at trække reserven, men lige meget hjalp det. Ingen luft. Poul fik så den kam-

meratlige ide, at jeg da bare skulle snorkle ind i overfladen, imens han lå ned dykket i den anden ende af makkerlinen. Efter et stykke tid hvor jeg havde trukket vod med Poul lagde jeg mig på ryggen og tøffede stille og roligt ind mod land, stadig med makker på slæb.

Pludselig kommer Poul op og påstår, at der ligger et stort vrag under os. Javel ja, Strandmøllen og et stort vrag, ingen luft så behøvede Poul ikke jukke mere i det. Men !! Han insisterede på, at jeg skulle vende mig om og kigge ned i vandet, og til min store overraskelse så jeg

(Fortsættes på side 5)

et stort gammelt vrage.

Jeg vil lade min historie ligge der fra, og nøjes med at fortælle, at da vi nåede land og kikkede på min lånte flaske kunne vi godt trække reserven?????

Jeg kontaktede Vikingskibsmuseet og de fik følgende ud af Pouls vrage (kig følgende dokumenter herunder).

GODT NYTÅR – BENT



Marinarkæologisk besigtigelse af skibsvrag udfor Strandmøllen

af

Mikkel H. Thomsen, Vikingeskibs Museet

Undersøgelsens forhistorie

Fundet er anmeldt af Bent Petersen, sportsdykkerklubben Kon-Tiki.

MHT ledsagede Kon-Tiki til findestedet d. 28. januar 2007, hvor vraget blev positioneret med GPS

(EGNOS). Dykkerne kunne rapportere, at vraget består af to separate vragsflager; begge næsten helt

flade, men kraftigt bygget og uden ballaststen. Videooptagelser udført af Erik Jensen blev optaget

samme dag.

I forbindelse med Dansk Sportsdykker Forbunds indkøring af side scan sonar har MHT og Casper

Toftgaard Nielsen udført en sidescan survey d. 6. maj 2007. Denne undersøgelse er efterbehandlet i

programmet SonarWeb. Vraget ses her som nogle rette linjer samt nogle mindre elementer. Nærv

står en 1,2m høj anomali og der ses flere uidentificerede anomalier i området. Undersøgelsen nåede

ikke helt ud til den mulige position for det gamle fund j.nr. 422 og bør fortsættes.

Samme dag har Kon-tiki fundet et anker med dobbelte flige i nærheden. Der er også set enkelte spanter

liggende nord for vraget.

Administrative data

Undersøgelsen er udført 10. og 12. september 2007 fra undersøgelsesfartøjet Dyndspringeren.

Deltagere var Mikkel H. Thomsen og Morten Johansen. Tårnbæk Havn var daglig arbejdshavn;

søsætning og optagning foregik i hhv. Rungsted og Skovshoved.

Vraget kaldes Strandmøllen 2 i modsætning til j.nr. 422, som – noget usikkert og i modstrid med

oplysningen om dybden – er positioneret længere ude. De to registreringer kan meget vel omhandle

samme fund; eller der kan være tale

(Fortsættes på side 7)

om to dele af samme vrug. Søkortet viser herudover et vrug positioneret på 2,5m dybde 0,52sm nord for j.nr. 2528.

Topografi, terræn og undergrund

Findestedet ligger i en svag bugt på Sjællands Øresundskyst lige ud for Mølleåens udløb. Bunden er flad, sandet og skråner kun ganske let udad. I området findes spredte sten op til ca. 1m i diameter. På tidspunktet for undersøgelsen var området begroet med ålegræs og bændeltang.

Målesystem

Ved undersøgelsen opsattes et midlertidigt målesystem bestående af nedrammede jernhegnspæle med påsatte kendingsbogstaver placeret ved enderne af letgenkendelige større tømmerstykker og vrugflager.

Disse fikspunkter blev indmålt relativt ved simpel trilateration med båndmål; efterbehandlet i programmet Site Recorder SE. To fra side-scan undersøgelsen kendelige fikspunkter blev fikseret i et globalt koordinatsystem (lat/lon WGS84), hvorved det lokale målesystem er orienteret og globalt

forankret med en efter forholdene rimelig nøjagtighed. Målesystemet er nedtaget efter undersøgelsen.

Undersøgelsesmetode

Undersøgelsen sigtede på at fastslå fundets udstrækning, art og alder uden at foretage udgravning.

Området med samhörrende vrugdele blev indkredset ved visuel dykkerbesigtigelse og er angivet ved de udsatte fikspunkters udstrækning (Tr-8). Der er herefter foretaget en skitse-mæssig opmåling af to sammenhængende vrugflagers spantesystem. Herudover er forskellige konstruktionsdetaljer skitseret

og/eller fotograferet. To løstliggende stykker skibstømmer er indmålt og hjemtaget for

dendrokronologisk datering. De er dokumenteret i 3D, hvorefter prøverne er udtaget og stykkerne

3/4

kasseret. Enkelte genstandsfund, hvis association med vraget ganske vist må betragtes som usikker, er hjemtaget med henblik på datering.

Undersøgelsens resultater

Vrugdelene ligger meget spredt og uden overlejrende ballaststen. De

(Fortsættes på side 8)

menes at være dele af fartøjets sider, der på et tidspunkt er løsrevet fra vragsbunden, der således sagtens kan befinde sig et sted i nærheden. J.nr. 422, der er beskrevet som indeholdende ballaststen, kan således tilhøre samme vrags.

De to vragsflager anses trods deres forskellige orientering at stamme fra samme fartøj. Det samme må rimeligvis gælde for de i området løst liggende stykker. Begge flager viser et tæt spantet fartøj uden noget tydeligt system mellem smalle og brede spanter eller i placeringen af spanternes samlinger, der er udformet som rette stød uden sammenføjninger (Tr-6, Tr-7). Der ses ikke tegn på konstruerede, sammensatte mesterspanter, men omvendt er der heller ikke fundet direkte spor af klampbygning. Hvor spanternes højde er fuldt bevaret, er den ret konstant omkring 12-13cm. Begge stykker er praktisk taget flade i tværskibs retning, og må stamme fra et sted ret højt oppe i fartøjets sider – eftersom der ikke er set spor af hverken ballast, kølsvin eller andet tilhørende skibets bund.

Plankerne kendes både med rette stød og skrålasker, men hvorvidt de enkelte løstliggende planker er klædnings- eller garneringsplanker eller måske vægere kan ikke umid-

delbart afgøres. Også de planker, der sidder på spanterne i de to sammenhængende vragsflager har meget varierende tykkelse, og der kan

være tale om barkholter.

Plankerne er fastgjort til spanterne med spredte trænagler samt jernspigere placeret nær plankernes

nådder. En sten- eller lerplade (x3) fundet mellem spanterne ovenpå vragsflagen mellem punkt C og D er tydeligt varmepåvirket.

Det kraftigste tømmer, stykket mellem J og I, er i den nordlige ende ca. 50cm bredt og har nær den

rette afslutning en udsparring, hvori sidder en træklods. I den anden ende synes stykket at gå over i en

femkantet form med en ret vinkel udfor den flade, der i den anden ende var vandret og indeholdt

udsparringen. Stykket er dog meget nedbrudt.

Indtil en dendrokronologisk datering foreligger, må vragsbetragtes som udateret. Konstruktionsmåden kan dog pege på renæssancen.

Fremtidigt arbejde

Vragsbetragtes er truet af naturlig nedbrydning. Der ses en klar forværring i tømmerets tilstand mellem

videoptagelserne fra vinteren 2007

(Fortsættes på side 9)

og besigtigelsen i september samme år. En nærmere undersøgelse vil være ønskelig for at kunne træffe en kvalificeret beslutning om vragefs eventuelle beskyttelse.


Lokaliteten er udpeget som egnet til uddannelsesgravning på grund af de gode logistiske og sikkerhedsmæssige forhold kombineret med vragedelenes relative robusthed.

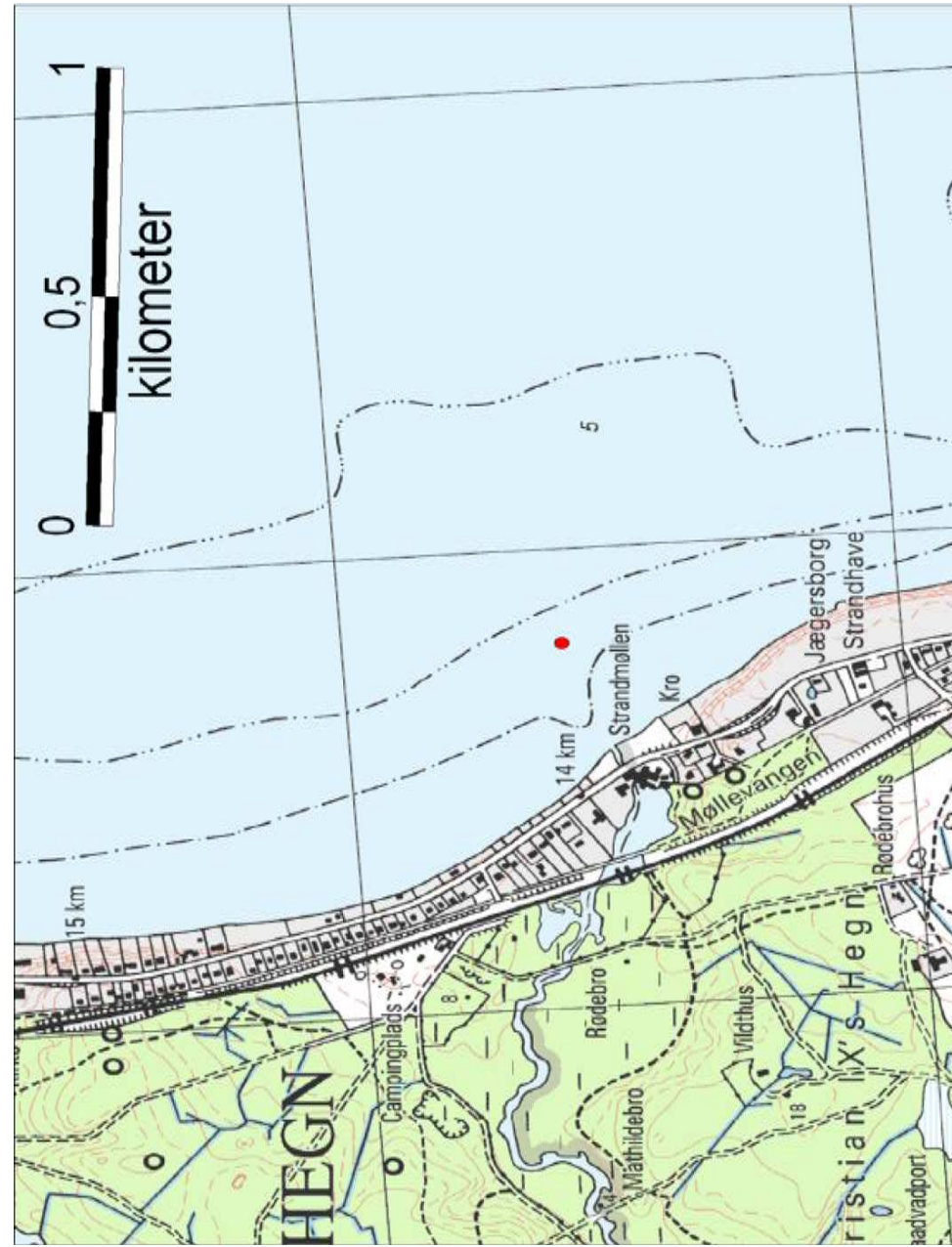
Side scan undersøgelsen bør udstrækkes til et større område; herunder findestedet for j.nr. 422. Det kortlagte vrag nord for findestedet bør undersøges arkivalsk og/eller arkæologisk.

Dato og underskrift

Beretningen er afsluttet d. 18. september 2007

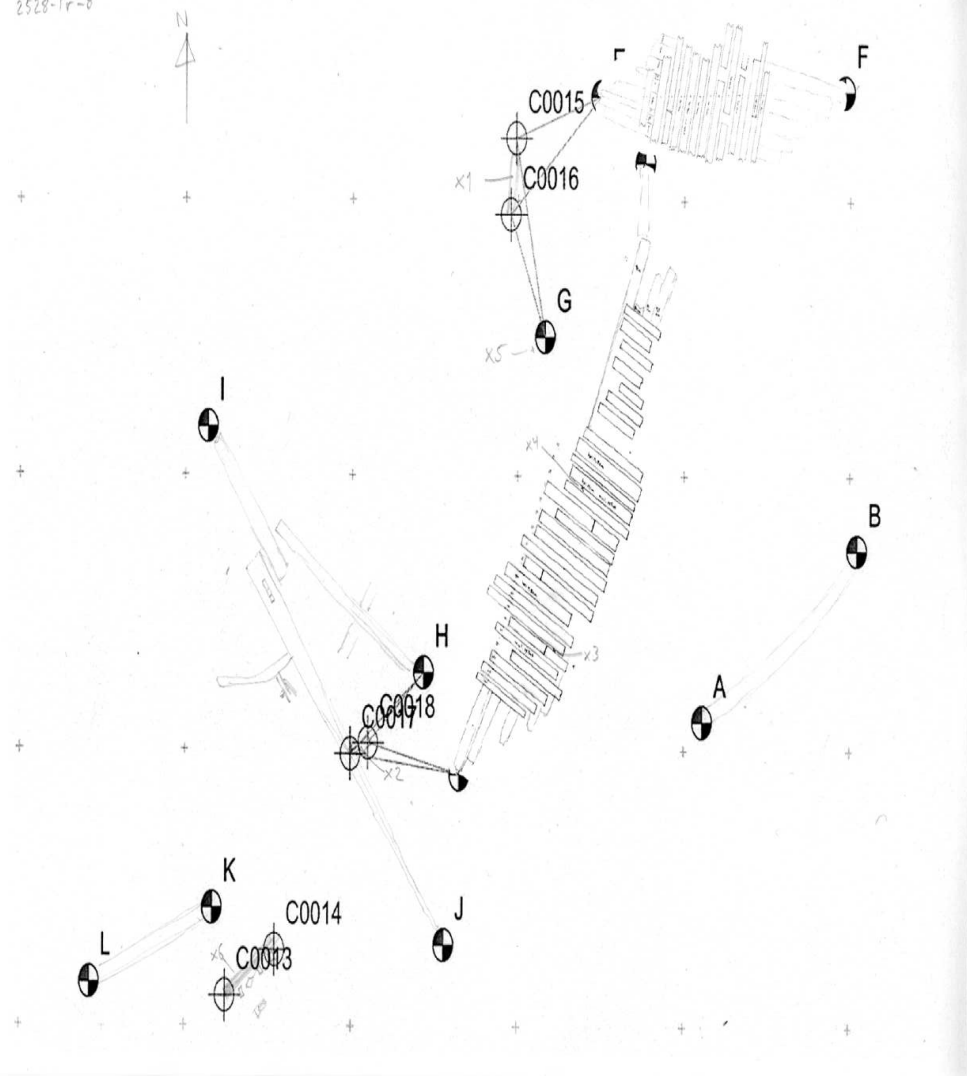
Mikkel Haugstrup Thomsen





Kort med findested

SITUATIONSPLAN M. Tr 600 Tr 7
INRSAT. MF 180907. 1:100
2528-Tr-8



Situationsplan

DSF kontingent 2012

Så er det ved at være tid til at indbetale kontingent til DSF.

Priser gældende for hele 2012:

Senior: kr. 280

Junior (født i 1994 og efter): kr. 160

Indbetaling **senest den 04. januar 2012** til:

Vores konto i Danske Bank

1551 – 8 22 67 17

Ved senere indbetaling tillægges yderligere kr. 50

Mette Bode Stilling

Kasserer

Generalforsamling 2012

Hermed indkaldes til ordinær generalforsamling i Frømandsklubben Kon-Tiki

Onsdag den 8. februar 2012 kl. 19.00

Dagsorden ifølge lovene.

Forslag skal være bestyrelsen i hænde seneste 3 uger før. Altså senest den 18. januar 2012.

Forslag sendes enten på mail til kon-tiki@kon-tiki.dk eller lægges i den sorte postkasse på kontoret.

Til bestyrelsen skal der i år vælges kasserer + 2 bestyrelsesmedlemmer

Medlemmer på valg:

Kasserer Mette Stilling (Genopstiller)

Bestyrelsesmedlem Nicolai Schunck (Genopstiller)

Bestyrelsesmedlem Thomas Schmidt (Genopstiller)

Indkomne forslag vil blive fremlagt i klubben og offentliggøres på hjemmesiden 14 dage før generalforsamlingen.

*MVH
Bestyrelsen*

Aktivitetskalender

Alle ture skal slås op på opslagstavlen samt meddeles til **BOBLEN** (hvis dette kan lade sig gøre i forhold til bladets deadline).

Således vil klubbens aktivitetskalender løbende fremgå opdateret på klubbens hjemmeside....

www.kon-tiki.dk

Se "**I klubben**" under "*Aktiviteter*" !



OPSLAGSTAVLEN



Svømmehallen er åben hver **Søndag** i tidsrummet **kl. 15.00 – 17.00**


Sæson: 4. september 2011 - 27. maj 2012

Undtaget er.....

26.02.12 - Vinterferie

08.04.12 - Påske

27.05.12 - Pinse



Nørregårdsskolen
Horsedammen 42,
2605 Brøndby

Klubaften

Hver Onsdag fra 19.00 – senere!



Udvalg i Kon-Tiki

	<u>Formand</u>	<u>Telefon</u>	<u>Mobil</u>	<u>E-mail</u>
Arkæologi-udvalg	<i>Bent Christian Petersen</i>	46 56 54 49		arkaeologi@kon-tiki.dk
Foto-udvalg	<i>Thomas Bjørn Schmidt</i>	30 32 24 05		foto@kon-tiki.dk
IT-udvalg	<i>Bjarne Warlund</i>	26 60 02 82		it@kon-tiki.dk
Materiale-udvalg	<i>Lars Sander</i>	36 30 00 54	40 28 90 24	materiel@kon-tiki.dk
PR-udvalg	<i>Jon Sander</i>	26 75 15 34		pr@kon-tiki.dk
Redaktions-udvalg	<i>Ralf N. Svendsen</i>	32 50 03 53	28 11 47 00	redaktion@kon-tiki.dk
Sikkerheds-udvalg	<i>bestyrelsen</i>			sikkerhed@kon-tiki.dk
Tur-koordinator	<i>Finn Bach Nielsen</i>	43 64 90 86		tur@kon-tiki.dk
Uddannelses-udvalg	<i>Klaus Bode Stilling</i>	76 25 32 54	52 66 11 69	uddannelse@kon-tiki.dk
Ungdoms-afdelingen	<i>Nicolai Schunck</i>	40 75 45 13		ungdom@kon-tiki.dk



kon-tiki@kon-tiki.dk



Bestyrelse for Kon-Tiki.....

- Formand:** **Thomas Knudsen**
Randager 72, 2620 Albertslund
Tlf.: 43 62 66 82, Mobil: 20 69 00 70
pil.thk@gmail.com
- Næstformand:** **Finn Bach Nielsen**
Lodager 20, 2620 Albertslund
Tlf.: 43 64 90 86
Tur-kontiki@gmail.comdk
- Kasserer:** **Mette Bode Stilling**
Jens Andersens Vænge 22, 2630 Tåstrup
Tlf.: 76 25 32 54, Mobil: 42 36 42 25
Kasserer.kontiki@gmail.com
- Bestyrelsesmedlem:** **Nicolai Schunck**
Tupinsvej 13, 2605 Brøndby
Tlf.: 36 47 26 64, Mobil: 40 75 45 13
nss@opto-glas.dk
- Bestyrelsesmedlem:** **Thomas Bjørn Schmidt**
Tlf.: 30 32 24 05
Best-medl1@kon-tiki.dk
- 1. Suppleant:** **Karin Løvbo**
Kærdammen 27, 2605 Brøndby
Tlf.: 36 47 36 37, Mobil: 61 27 89 88
karinloevbo@yahoo.dk
- 2. Suppleant:** **Stig Sørensen**
Fagerstedvej 14, 2650 Hvidovre
Tlf.: 36 49 91 26, Mobil: 26 14 91 26
stig@cromamedia.dk
- Revisor:** **Ole Randrup Christensen**



Klub-materiel...

Materiel-udvalg: Lars Sander, tlf. 36300054/40289024

ALU'en/gul oxybox: Thomas Knudsen, tlf. 43626682

Grå gummibåd/grå oxybox: John Borris, tlf. 48416193/51948741

Bærbar VHF-radio: Thomas Knudsen, tlf. 43626682

Kompressor: Thomas Knudsen, tlf. 43626682

Medlems-kartotek...



Du kan sende e-mail til alle dine klubkammerater på én gang eller til særlige udvalg på via hjemmesiden: www.kon-tiki.dk

”I klubben” logger du dig på medlemskartoteket. Du klikker dig herefter frem på menuerne og kan sende til enkeltmedlemmer eller ”grupper”. Du kan også vedhæfte filer. Når du har sendt får du mulighed for at downloade en liste over dem der ikke har e-mail - du kan også downloade *deres* adresser, så de kan få besked med ”snailmail”. Du kan se medlemsstatus for dykke- og bådcertifikat.

Brugernavn og password fås hos kassereren eller webmaster.



Deadline for Boblen, Februar : 18.1.12